

הדעות המובעות כאן הן אלה של המחבר
ואינן מייצגות את המדיניות הרשמית של ארה"ב

טכנולוגיה וגבולות ארה"ב: מורשת של כשלון

פרופסור ד.ב. דה רוש

www.facebook.com/dbdesroches

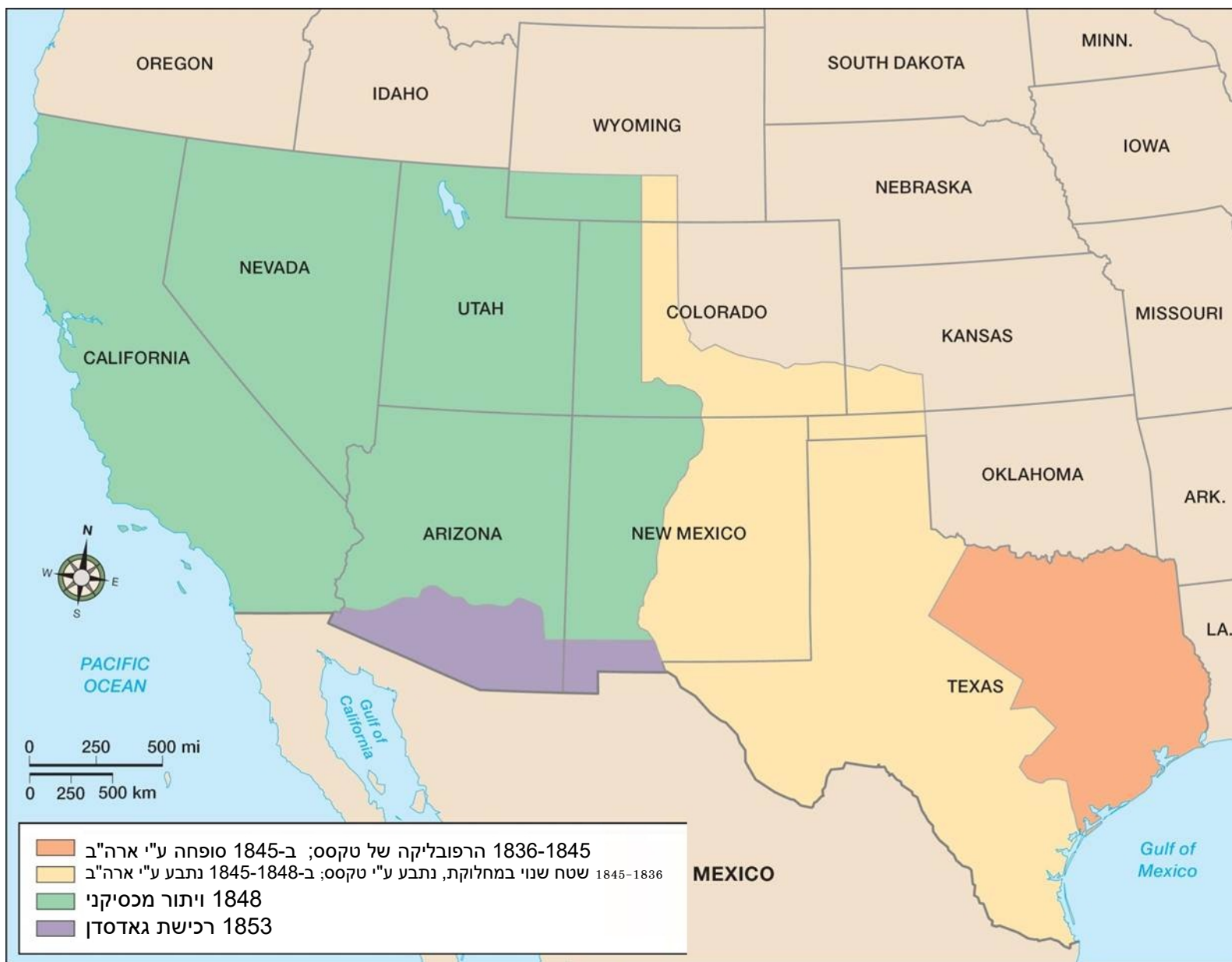
 @DBDesRoches

ה-10 באוגוסט 2021

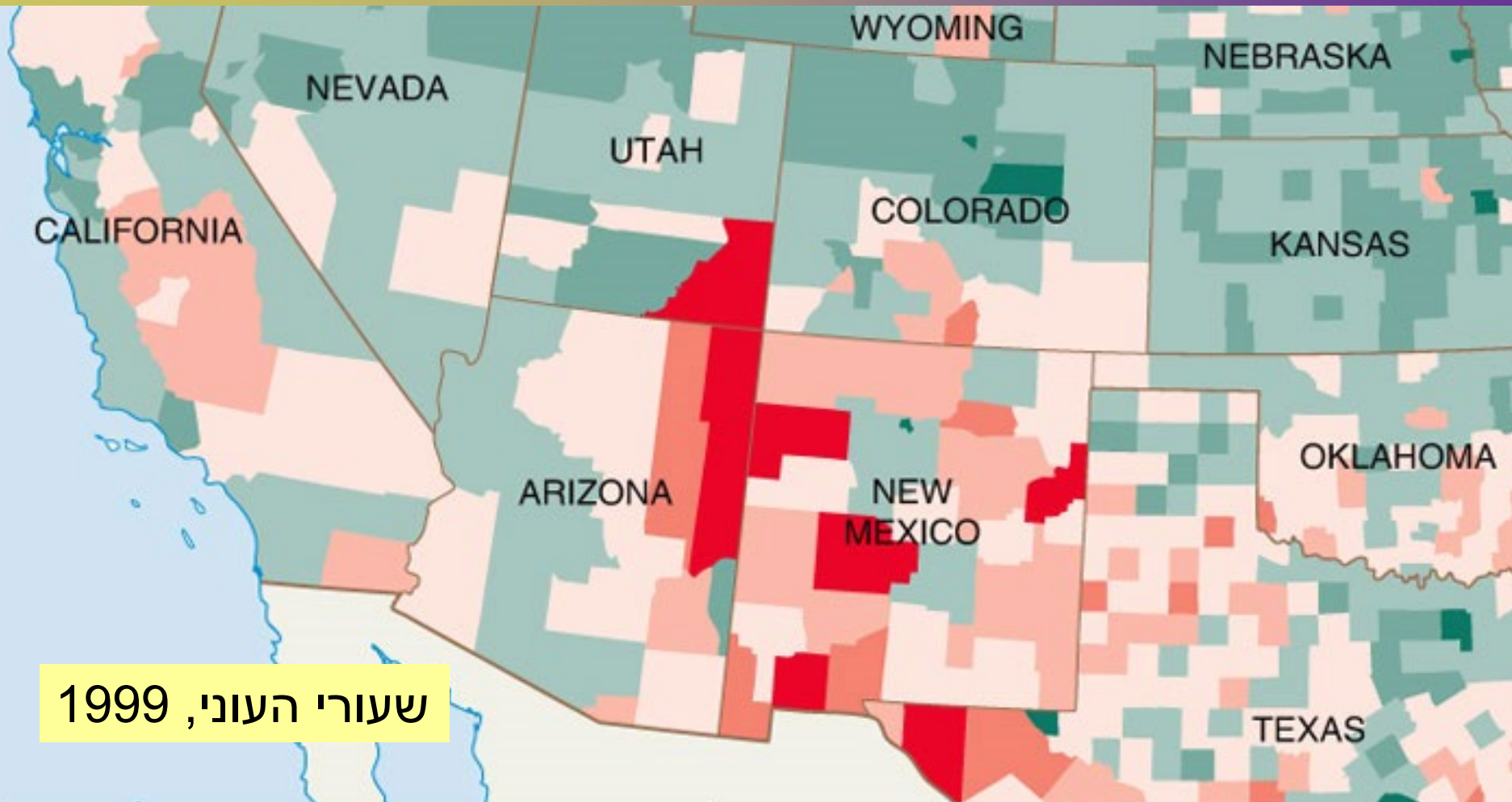
המרכז ללמודים אסטרטגיים
למזה"ת ודרום-מזרח אסיה

*Near East South Asia
Center for Strategic Studies*

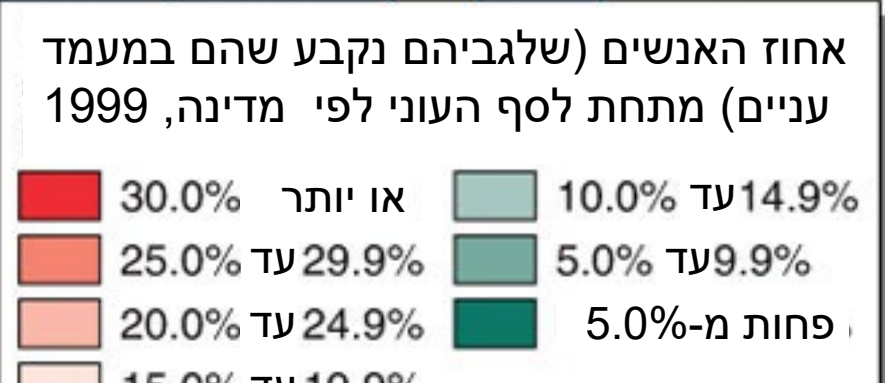




תולדות הגבול בין מכסיקו וארה"ב

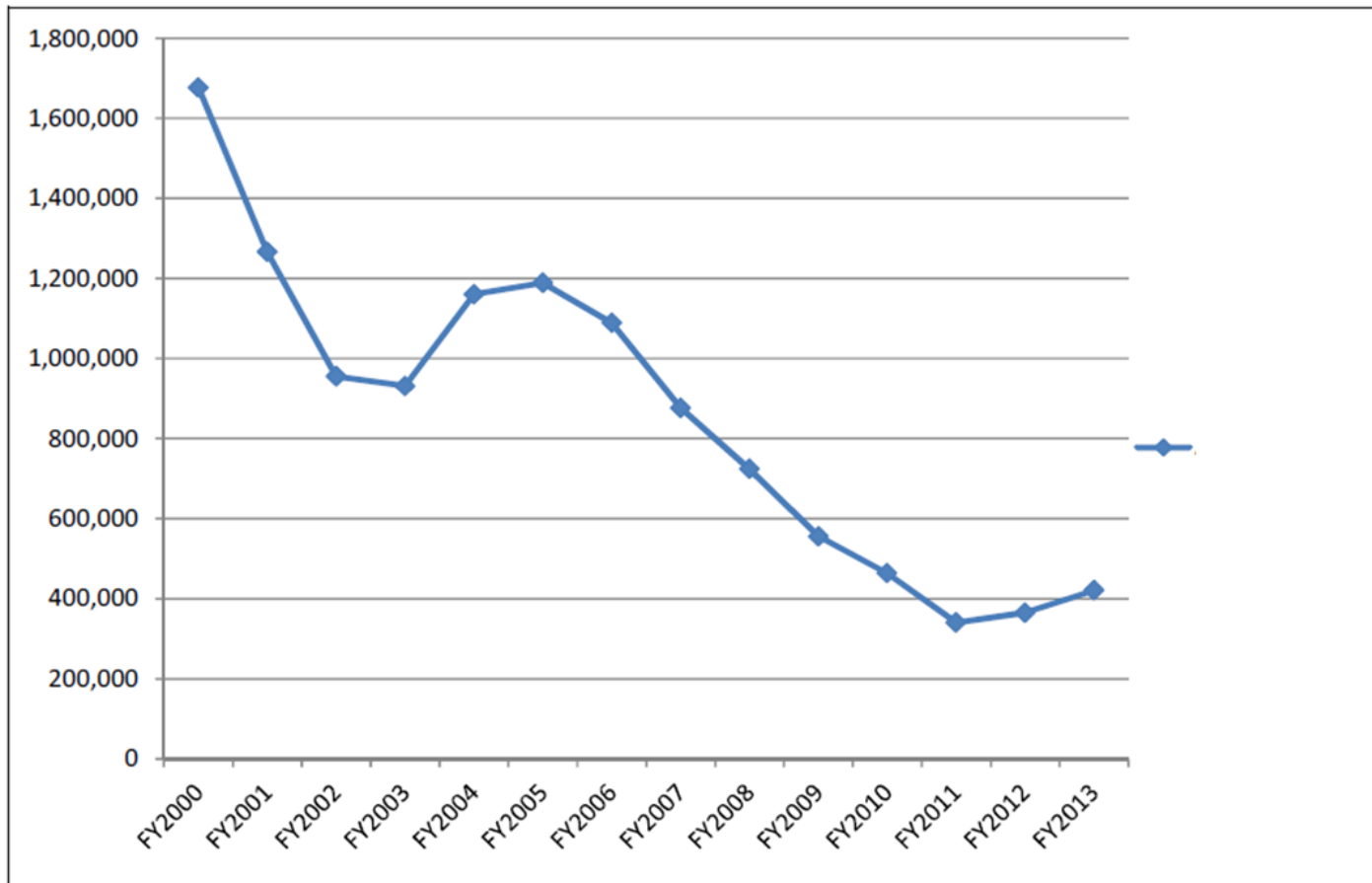


שעורי העוני, 1999



גראף מס' 1 מראה את המספר השנתי הכולל של לכידות שארעו לאורך הגבול הדרום-מערבי בין שנת המס 2000 ושנת המס 2013

גראף 1. לכידות של מהגרים בלתי-מורשים ע"י פטרול של ארה"ב לאורך הגבול הדרום-מערבי של ארה"ב, ארעו לאורך הגבול הדרום-מערבי בין שנת המס 2000 ושנת המס 2013



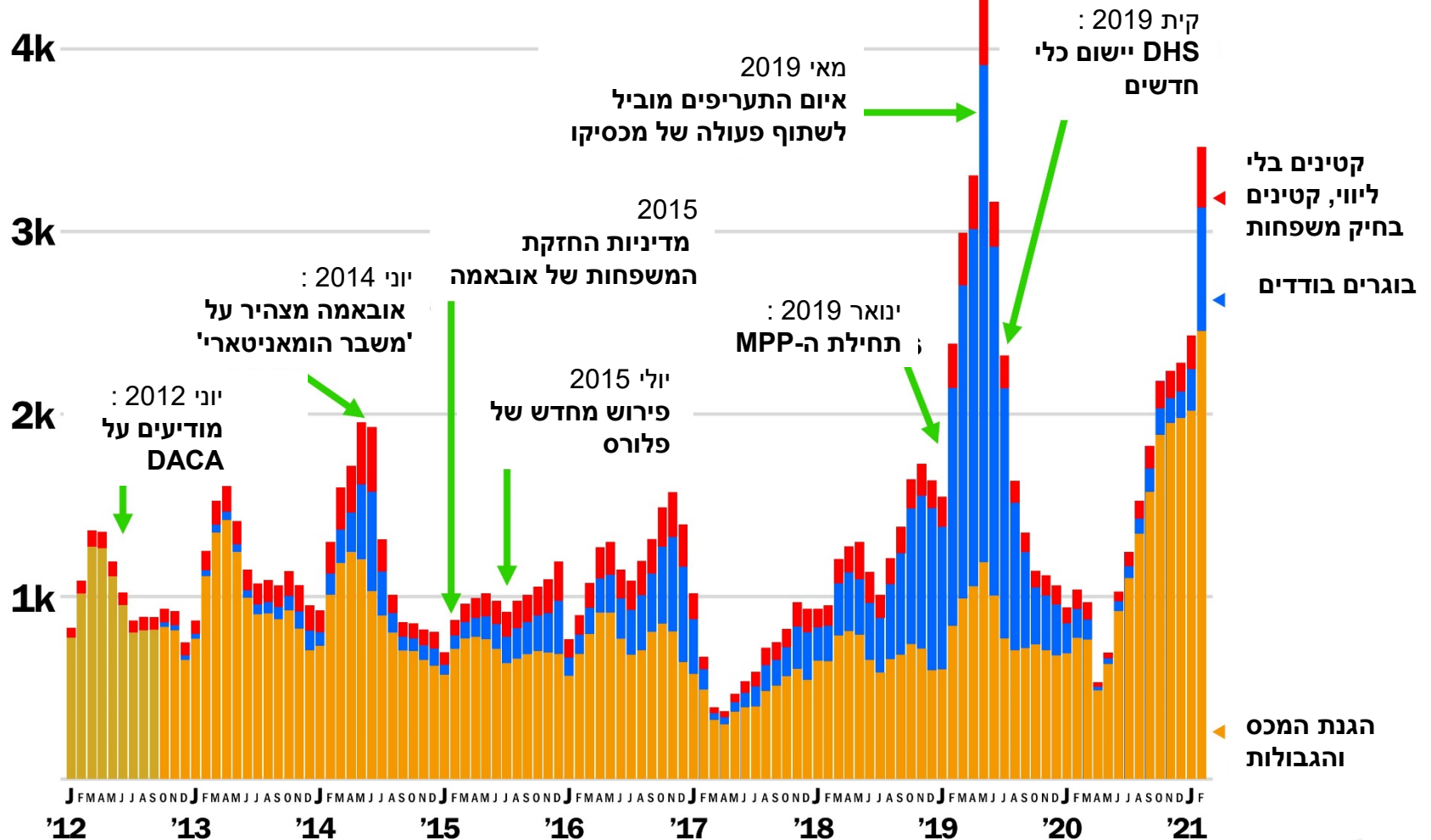
מקור : USBP, סה"כ לכידות הזרים הבלתי חוקיים לפי שנות-מס,

<http://cbp.gov/sites/default/files/documents>

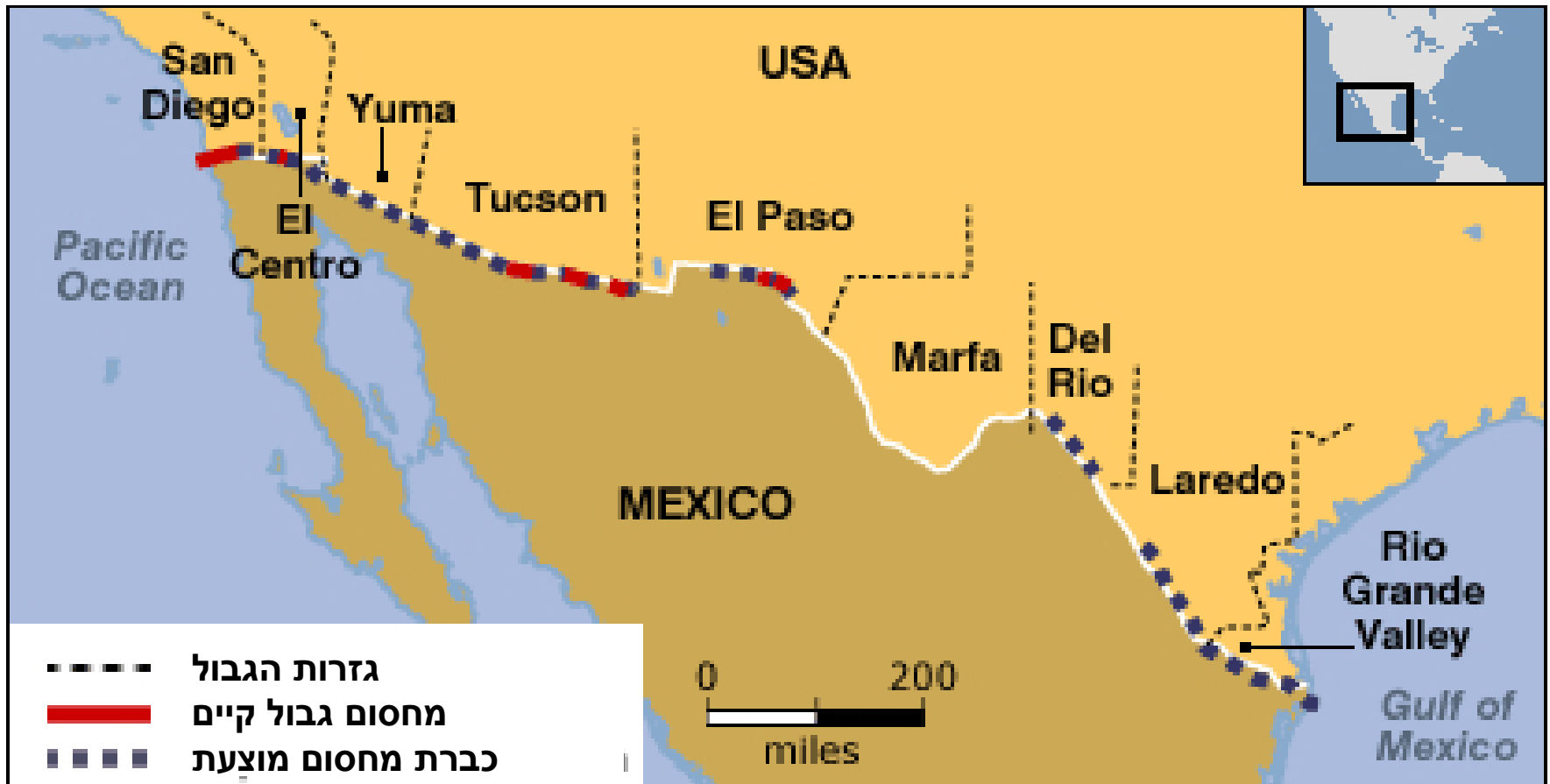
U.S.520Border%20Patrol%20Fiscal%20Year%20Apprehension%20Statistics%20by%20sector%20and%20border%20area.pdf

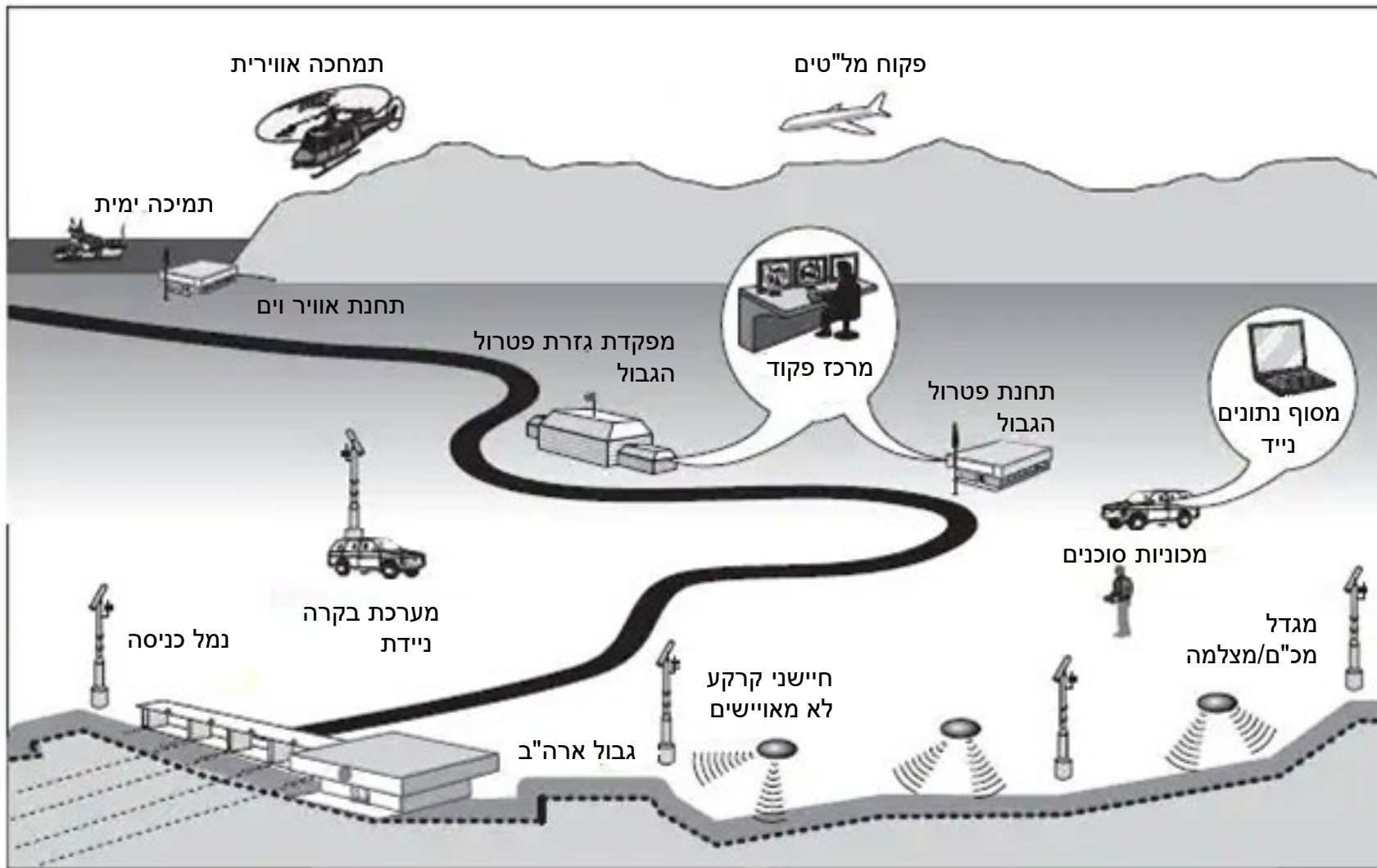
לכידות בגבול הדרום-מערבי

ממוצע יומי לפי חדשים



גדר הגבול

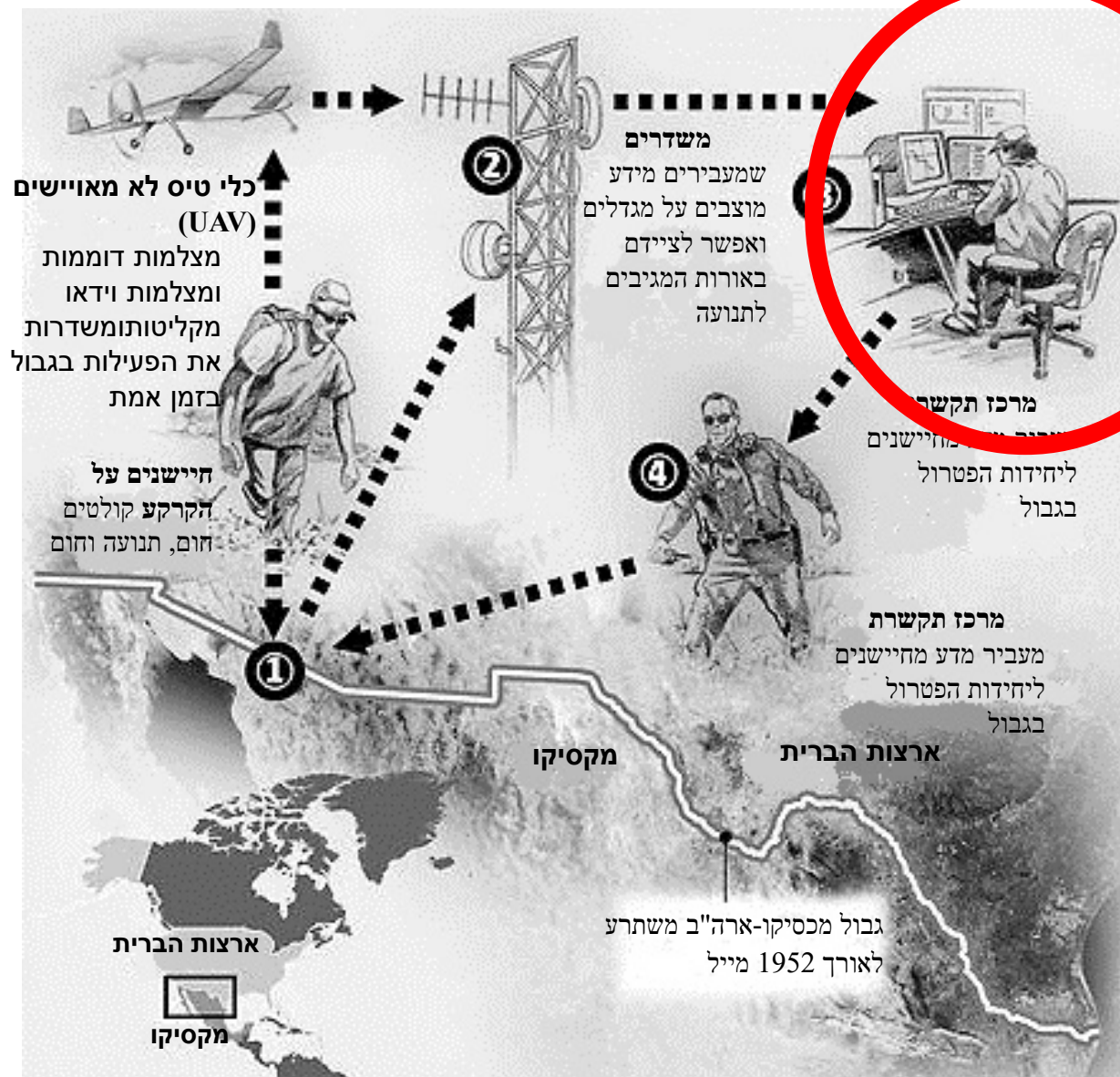




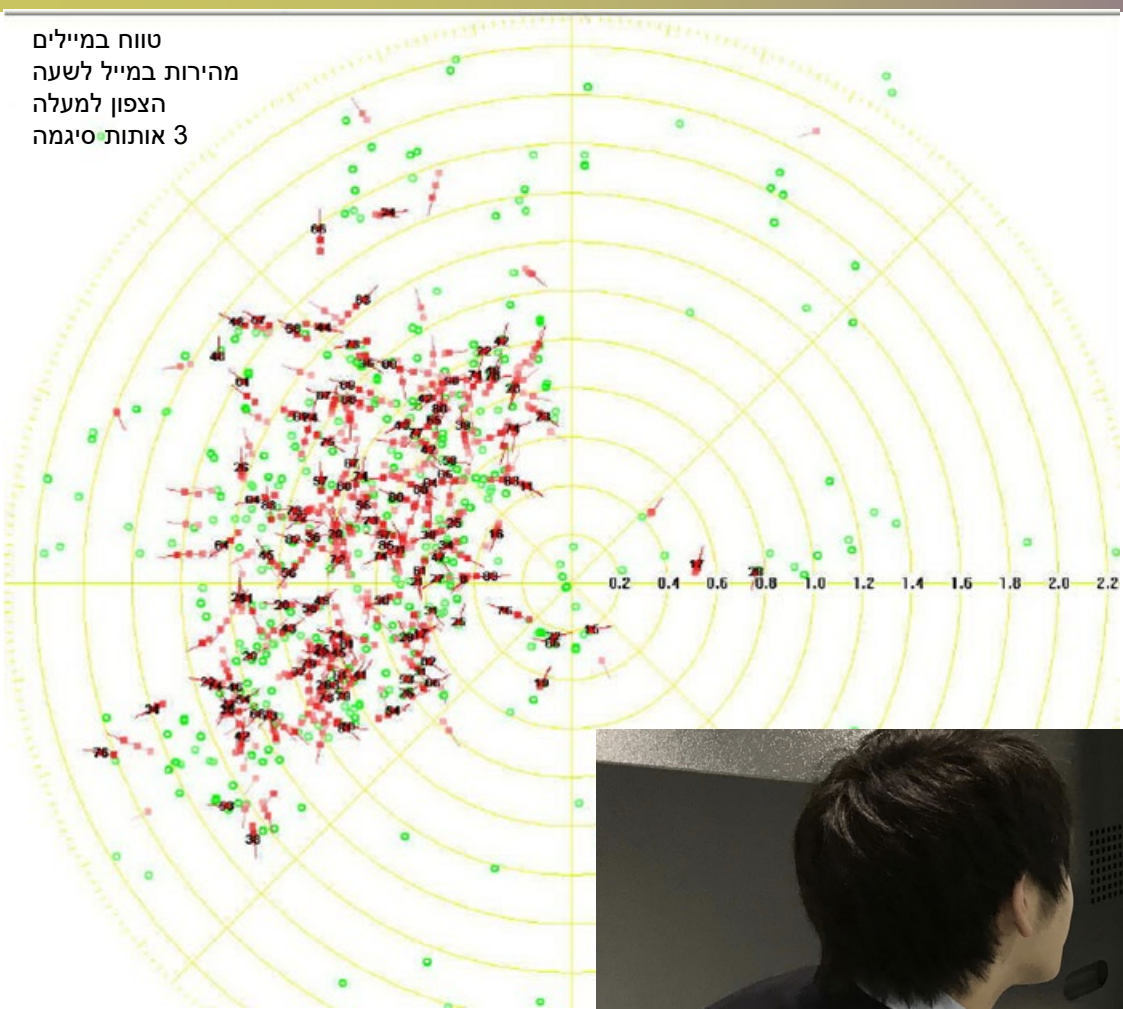
פתרון ממוקד על סוכן / קצין



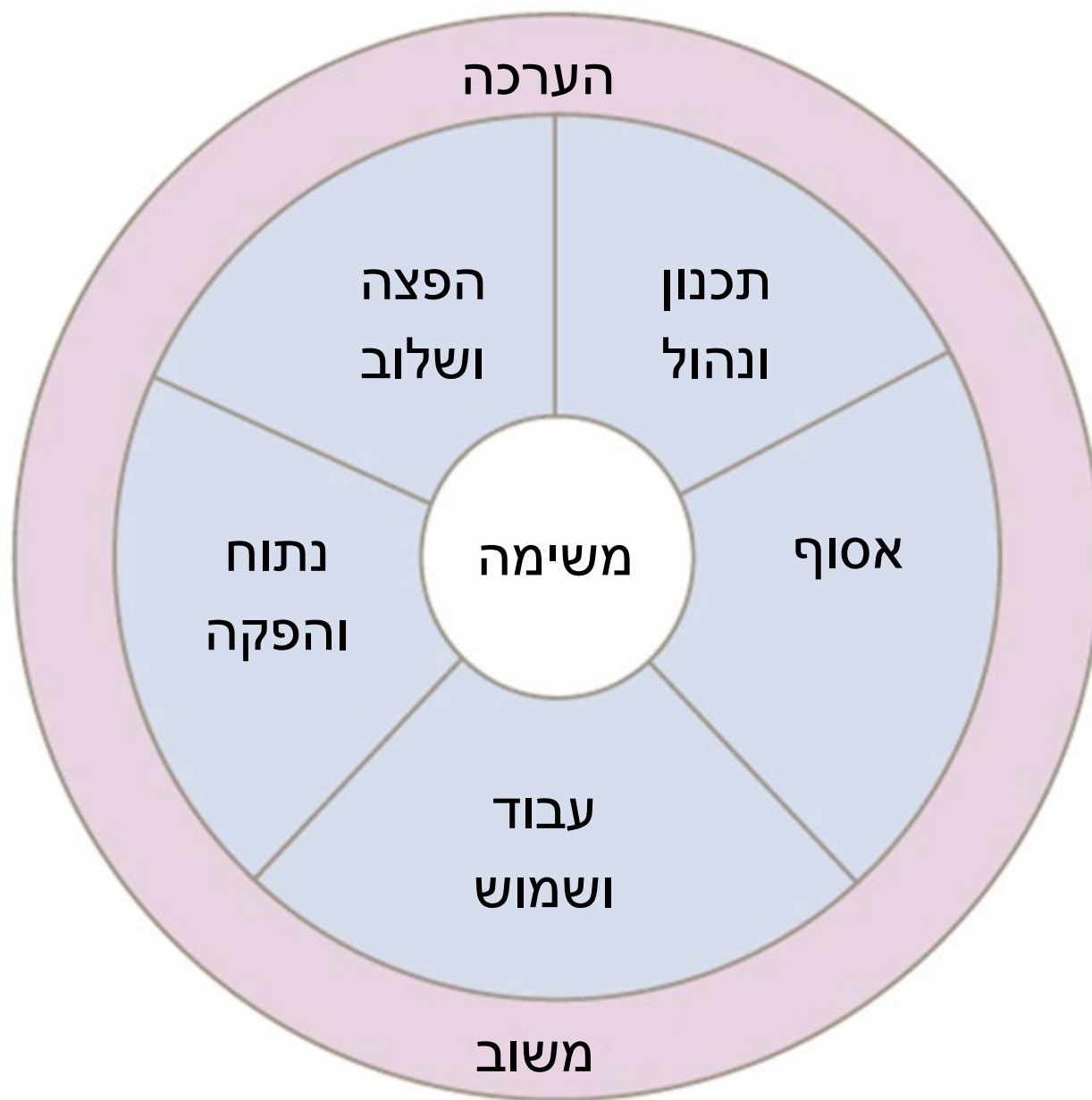
"גדר וירטואלית"

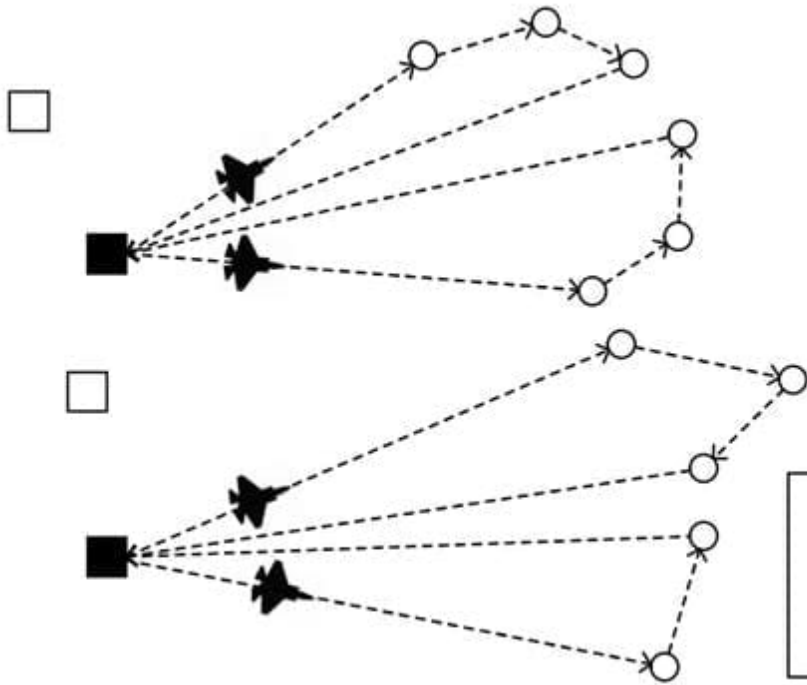


טווח במיילים
מהירות במייל לשעה
הצפון למעלה
3 אותות סיגמה

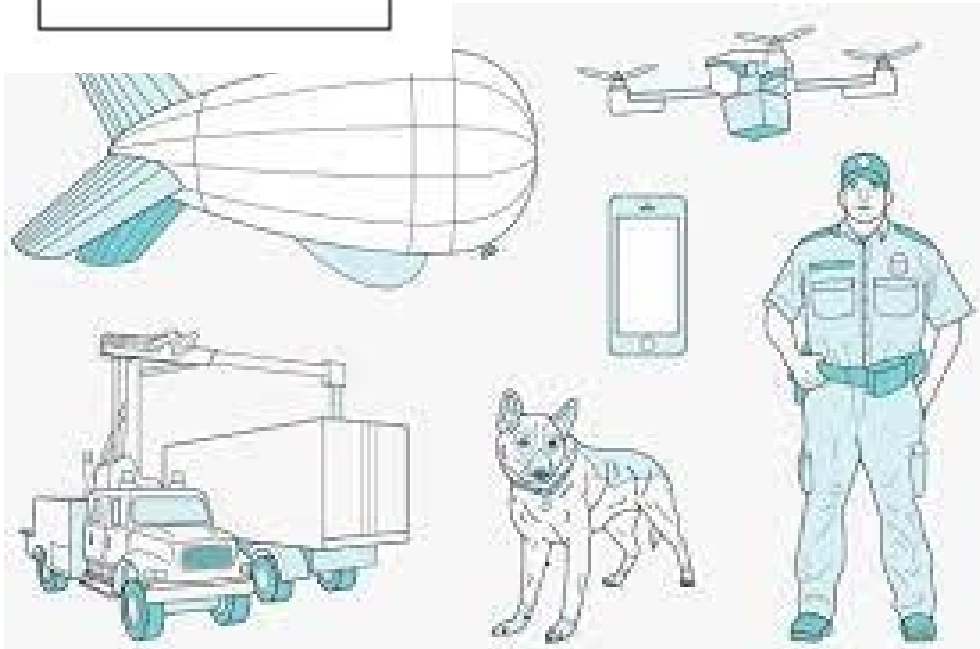








□ בסיסים פוטנציאליים
 ○ מטרות הפטרול
 - - -> נתיבי טיסה



שאלות

פרופסור ד.ב. דה רוש

www.facebook.com/dbdesroches

 [@DBDesRoches](https://twitter.com/DBDesRoches)

ה-10 באוגוסט 2021

המרכז ללמודים אסטרטגיים
למזה"ת ודרום-מזרח אסיה

*Near East South Asia
Center for Strategic Studies*

